

## DECLARAÇÃO SINALIZAÇÃO VIARIA

Declaro, em atendimento ao Programa: **PLANEJAMENTO URBANO – MINISTÉRIO DAS CIDADES- Contrato de Repasse nº. 01062876-81**, que o projeto de Sinalização Viária da de **Infraestrutura turística na orla da praia do Iró no município de Laguna/SC** no município de Laguna -SC, foi elaborado de acordo com os manuais de “Sinalização Vertical de Regulamentação”-Volume I, CONTRAN/DENATRAN, publicado por meio da Resolução nº. 180, de 26.08.05,e de “Sinalização Horizontal”- Volume IV,CONTRAN/DENATRAN,publicado por meio da Resolução nº. 236, de 11.05.07, e da resolução nº 160 do CONTRAN, estando de acordo com as normas(NBR) da ABNT que tratam do assunto.

Tubarão, SC, 05 de agosto de 2020.

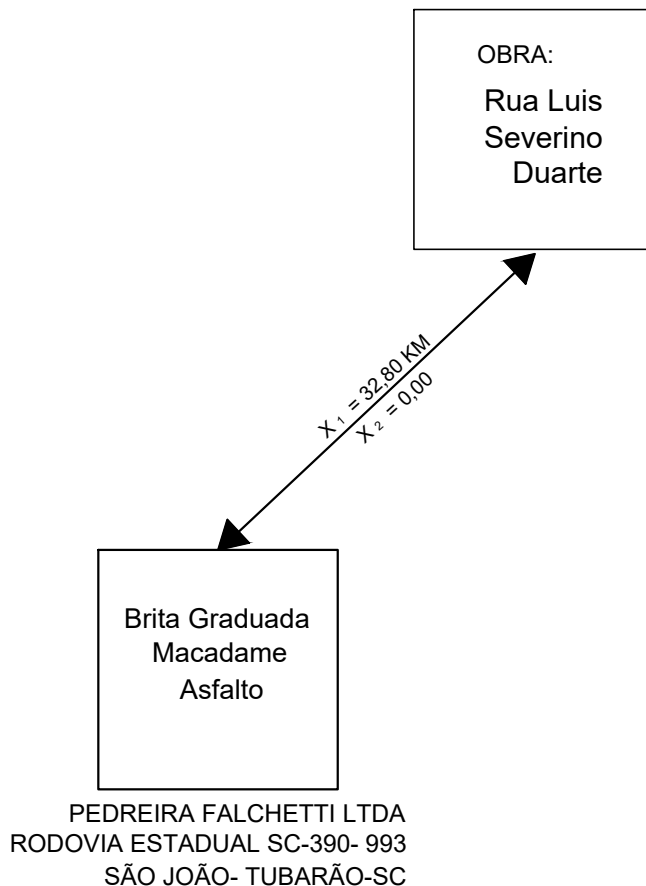


Assinado de forma  
digital por RENATO  
MENDONCA  
TEIXEIRA:005839419  
23

**RENATO MENDONÇA TEIXEIRA**  
**ENG. AGRIMENSOR**  
**CREA/SC 090117-1**






# DISTÂNCIA MÉDIA DE TRANSPORTE – DTM

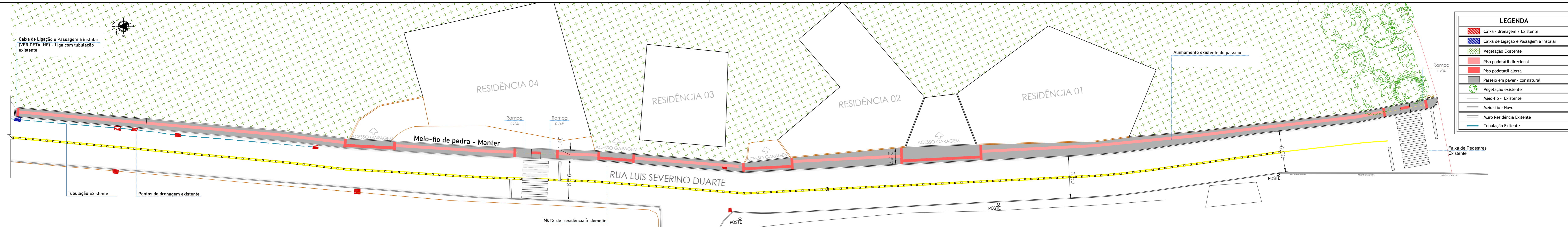


X<sub>1</sub> = Rodovia Pavimentada  
 X<sub>2</sub> = Rodovia sem Pavimentação

Revisão nº	Descrição	Data

 <p>ASSOCIAÇÃO DE MUNICÍPIOS DA REGIÃO DE LAGUNA                  REGISTRO ORÇÃO: 116.699.8 - REGISTRO CAU 228619</p> <p>REPÚBLICA FEDERATIVA DO BRASIL                  ESTADO DE SANTA CATARINA                  MUNICÍPIO DE LAGUNA</p> 	TÍTULO <b>PROJETO DE PÁVIMENTAÇÃO</b>	ASSOCIADO MAURO VARGAS CANDEMIL:009 89177904	RESP. PROJETO  Assinado de forma digital por RENATO MENDONÇA TEIXEIRA:00583941923	
	CONTEÚDO <b>DMT - DISTANCIA MÉDIA TRANSPORTE</b>	MUNICIPIO DE LAGUNA CNPJ/MF - 82.928.706/0001-82	RENATO MENDONÇA TEIXEIRA Eng. Agrimensor - Crea/sc 090117-1	Assinado de forma digital por MAURO VARGAS CANDEMIL:00989177904 Dados: 2020.08.26 10:12:25 -03'00'
	ENDEREÇO DA OBRA RUA LUIS SEVERINO DUARTE MAR GROSSO/LAGUNA-SC	NOME DO ARQUIVO 20_DMT_Rua Luis Severino Duarte_07_04	DATA Agosto /2020	TICKET Nº 202042176
	DESENHO RENATO MENDONÇA TEIXEIRA Eng. Agrimensor - Crea/sc 090117-1	ART Nº 0000000-0	ESCALA INDICADA	FOLHA <b>01</b> <sub>01</sub>

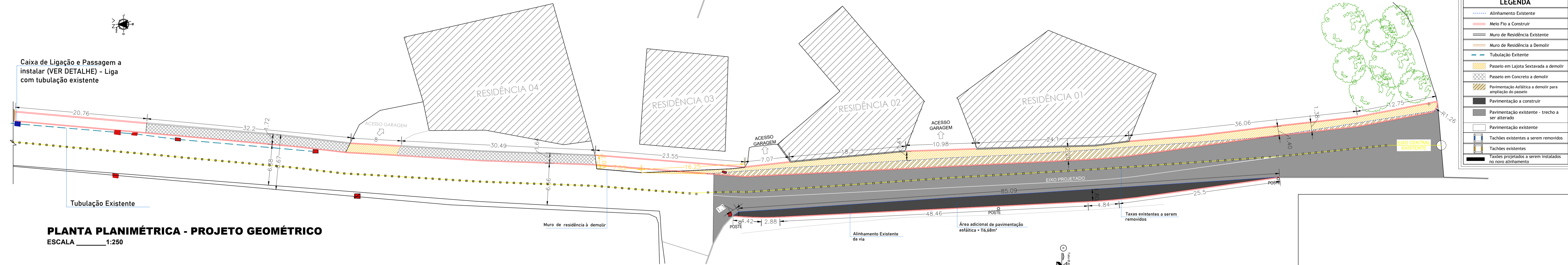




**PLANTA PLANIMÉTRICA - PAVIMENTAÇÃO**  
ESCALA 1:250

**LEGENDA**

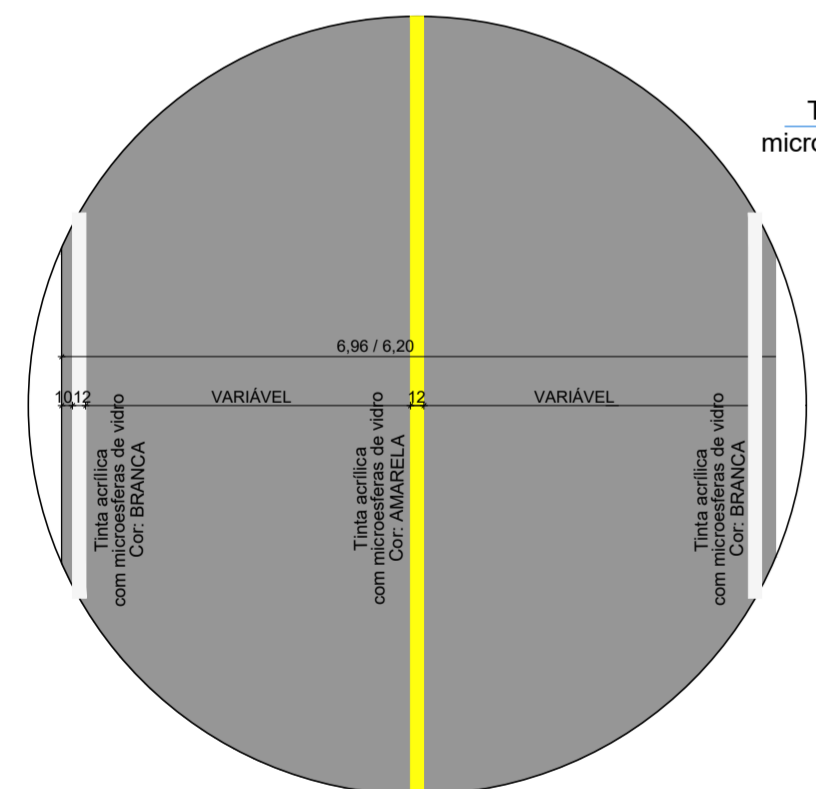
- Caixa - drenagem / Existente
- Caixa de Ligação e Passagem a instalar
- Vegetação Existente
- Piso podotátil direcional
- Piso podotátil alerta
- Passeio em paver - cor natural
- Vegetação existente
- Melo-fio - Existente
- Melo-fio - Novo
- Muro de Residência Existente
- Tubulação Existente



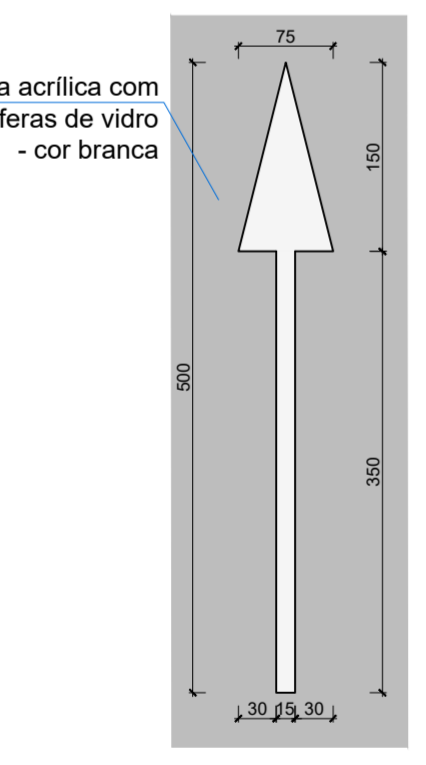
**PLANTA PLANIMÉTRICA - PROJETO GEOMÉTRICO**  
ESCALA 1:250

**LEGENDA**

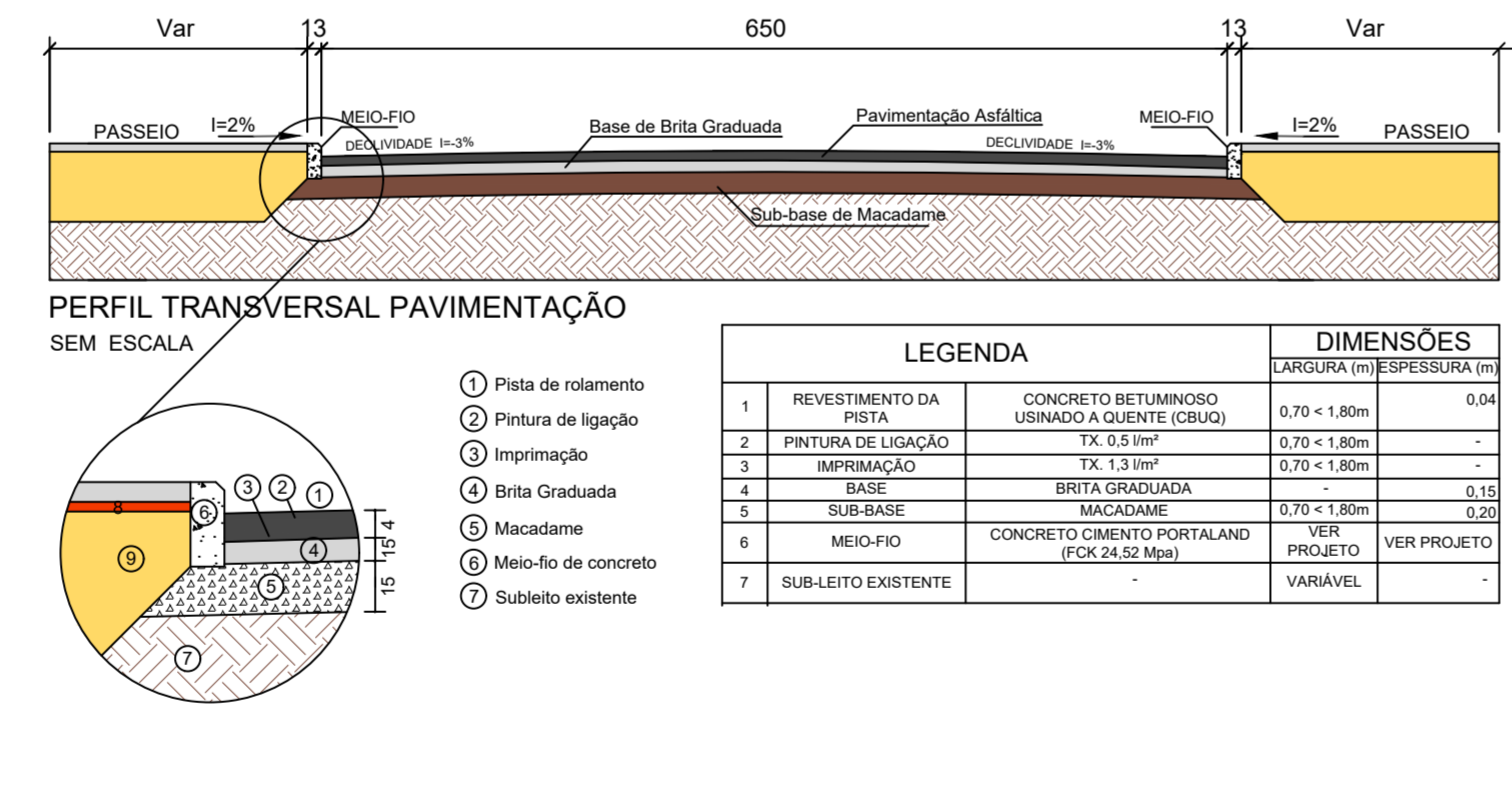
- Alinhamento Existente
- Melo Fio a Construir
- Muro de Residência Existente
- Muro de Residência a Demolir
- Tubulação Existente
- Passeio em Lajota Sextavada a demolir
- Passeio em Concreto a demolir
- Pavimentação Asfáltica a demolir para ampliação do passeio
- Pavimentação a construir
- Pavimentação existente - trecho a ser alterado
- Pavimentação existente
- Tachões existentes a serem removidos
- Tachões existentes
- Tachões projetados a serem instalados no novo alinhamento



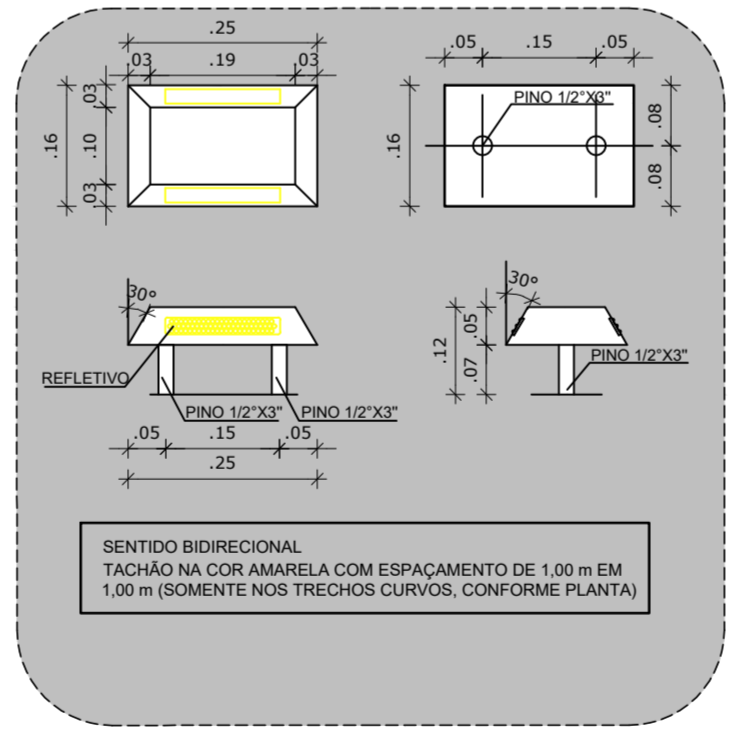
**DETALHE SINALIZAÇÃO VIÁRIA HORIZONTAL**  
SEM ESCALA



**SETA INDICATIVA DE POSICIONAMENTO NA PISTA PARA A EXECUÇÃO DE MOVIMENTOS**  
SEM ESCALA

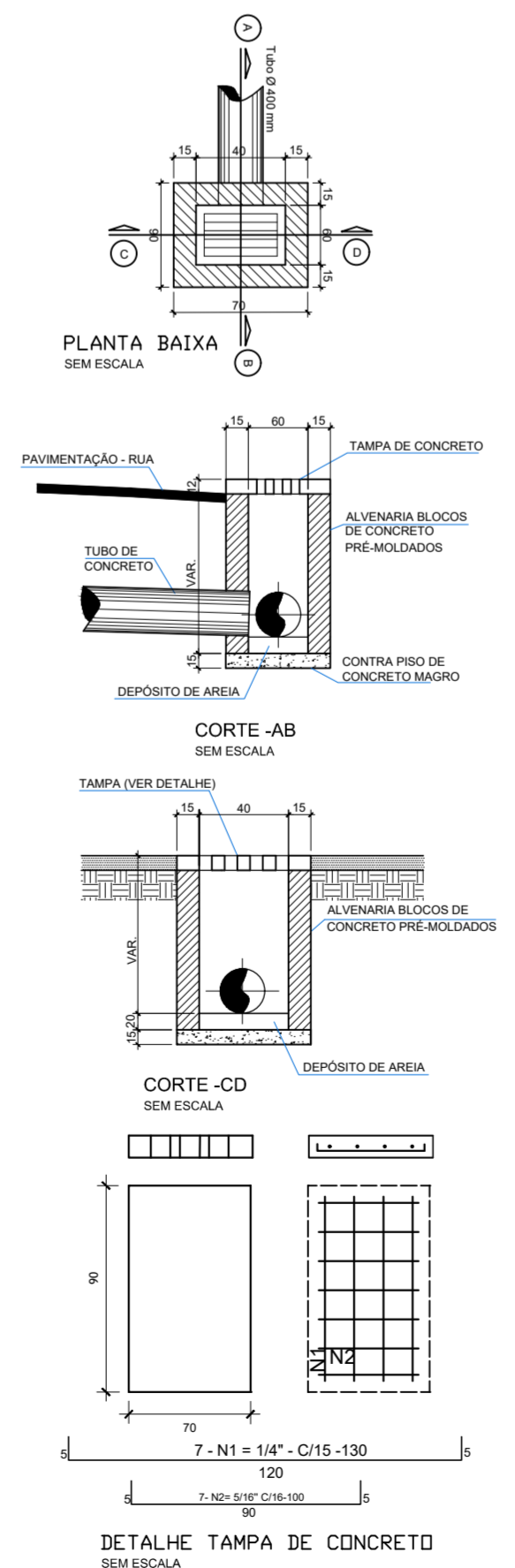


**DETALHES DE PAVIMENTAÇÃO**  
SEM ESCALA

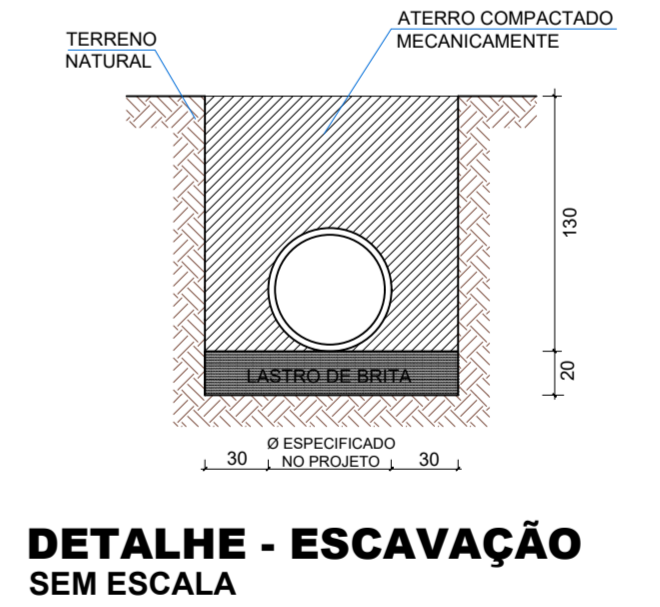


**DETALHE TACHÃO**  
ESCALA 1:10

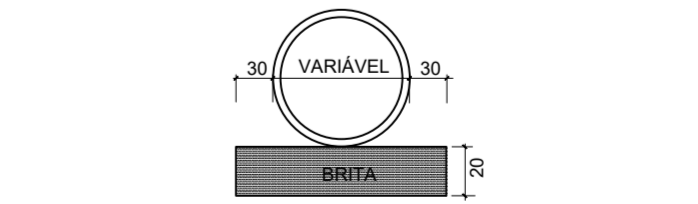
**DETALHE MEIO FIO**  
SEM ESCALA



**DETALHES CAIXA DE LIGAÇÃO E PASSAGEM (90x70)**  
SEM ESCALA



**DETALHE - ESCAVAÇÃO**  
SEM ESCALA



**DETALHE - LASTRO MECÂNICO DE BRITA**  
SEM ESCALA



**DETALHES LOCAÇÃO DE TACHÕES**  
ESCALA 1:100

Revisão	Descrição	Data

**AMUREL**  
50 ANOS 1970-2020

ASSOCIAÇÃO DE MUNICÍPIOS DA REGIÃO DE LAGUNA  
REGISTRO CREA/SC Nº 116.678-11; REGISTRO CAU 33864-9

REPÚBLICA FEDERATIVA DO BRASIL  
ESTADO DE SANTA CATARINA  
MUNICÍPIO DE LAGUNA

**PROJETO DE PAVIMENTAÇÃO**

Referência: **INFRAESTRUTURA TURÍSTICA NA ORLA DA PRAIA DO IRO NO MUNICÍPIO DE LAGUNA/SC**

Conteúdo: **PLANTA BAIXA GERAL PROJETO GEOMÉTRICO DETALHES**

EXTENSÃO TOTAL = 377,83 m

Endereço da Obra: **RUA LUIS SEVERINO DUARTE - LAGUNA/SC**

Associação: **MAURO VARGAS**  
CANDÊMIL 0098  
9177904

Resp. Projeto: **RENATO MENDONÇA TEIXEIRA**  
Engenheiro Agrônomo - CREA/SC nº 090117-1

Assinado de forma digital por RENATO MENDONÇA TEIXEIRA-00583941923

MUNICÍPIO DE LAGUNA  
CNPJ/MF - 82.928.706/0001-82

Desenho: **MICHELLA RODEN ALBERTON**  
Acad. de Arquitetura e Urbanismo  
TAT Nº Ticket 10°

AGOSTO/2020

INDICADA

Nome do Arquivo: **20\_PAV\_Passarela Iro\_Laguna\_07-04**

Folha Nº: **01**

0000000-0 202042176

0000000-0 202042176