



MAPA DE LOCALIZAÇÃO DO TRECHO A SER PAVIMENTADO


Edição Gráfica: AMUREL - Associação de Municípios da Região de Laguna
 Fonte - Google Earth - 2017

COORDENADAS (UTM):




 INÍCIO: 708.152.00 m E
 6.848.218.00 m S

 FINAL: 707.634.00 m E
 6.848.301.00 m S

LEGENDA:

 ROD. MUN. JOÃO BATISTA WENDHAUSEN MORAES
 - Trecho à ser pavimentado (Comunidade de Parobé)

Revisão nº	Descrição	Data

 AMUREL ASSOCIAÇÃO DE MUNICÍPIOS DA REGIÃO DE LAGUNA RUA CHAPECÓ, 1187 - FLS. 100 - CENTRO - LAGUNA - SC	TÍTULO ASSOCIADO	RESP. PROJETO  RENATO MENDONÇA TEIXEIRA Eng. Agrimensor - CREA/SC nº 090117-1
	CONTEÚDO PROJETO BÁSICO DE ENGENHARIA MAPA DE LOCALIZAÇÃO	MUNICÍPIO DE LAGUNA CNPJ/MF - 82.928.706/0001-82
REPÚBLICA FEDERATIVA DO BRASIL ESTADO DE SANTA CATARINA MUNICÍPIO DE LAGUNA	ÁREA A PAVIMENTAR = 3.209,70 m ² EXTENSÃO TOTAL = 532,38 m	NOME DO ARQUIVO PAV_Rod. Mun. João Batista W. M._19-05
	ENDEREÇO DA OBRA ROD. MUN. JOÃO BATISTA WENDHAUSEN MORAES - PAROBÉ - LAGUNA/SC	ART Nº
DESENHO JONATHAN GRASEL WENSING	ESCALA INDICADA	TICKET Nº 202042787

02₂₀