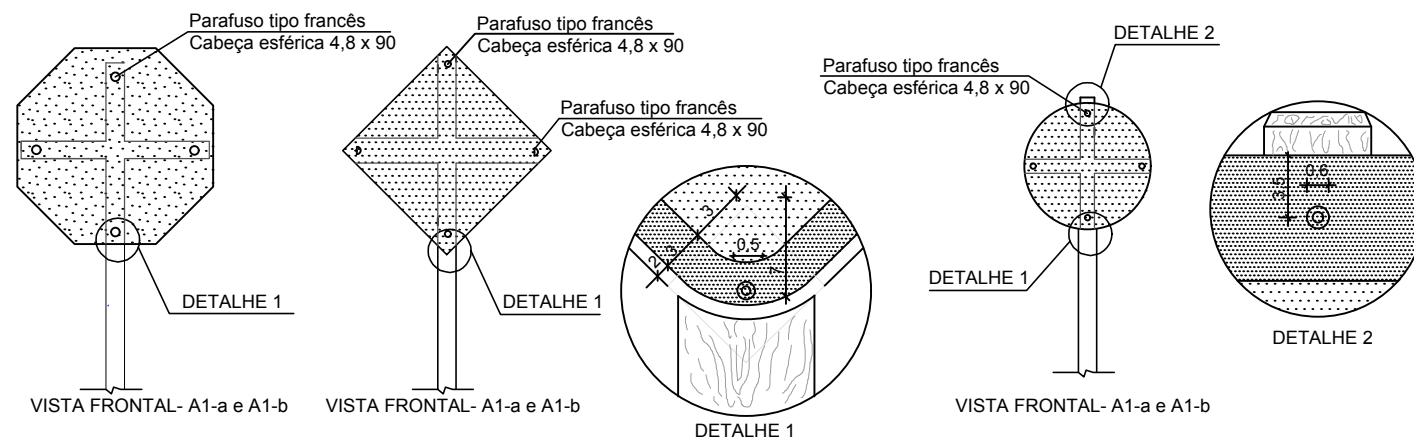
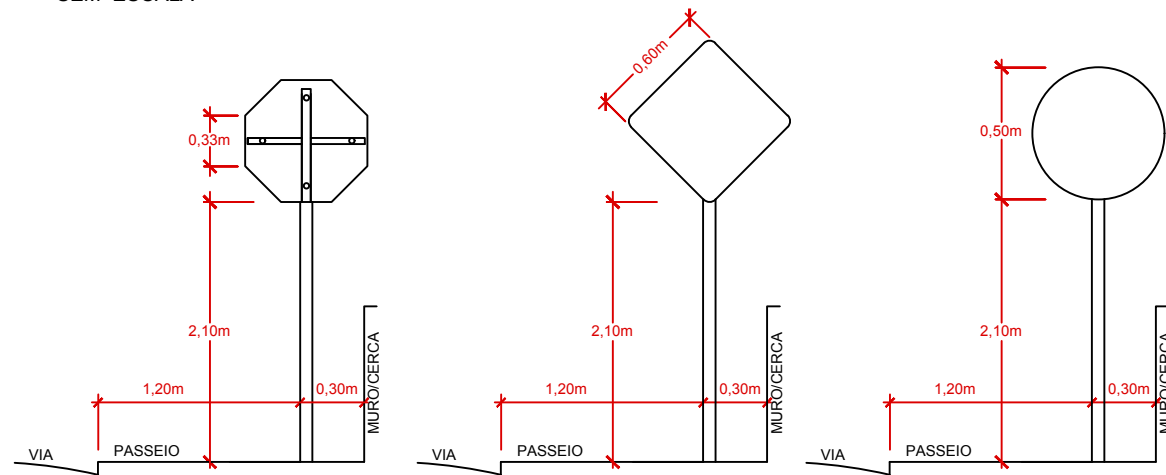
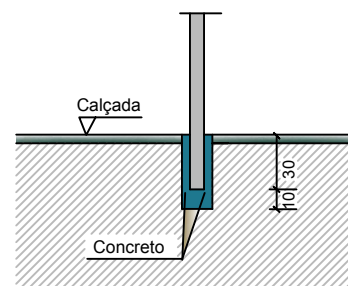
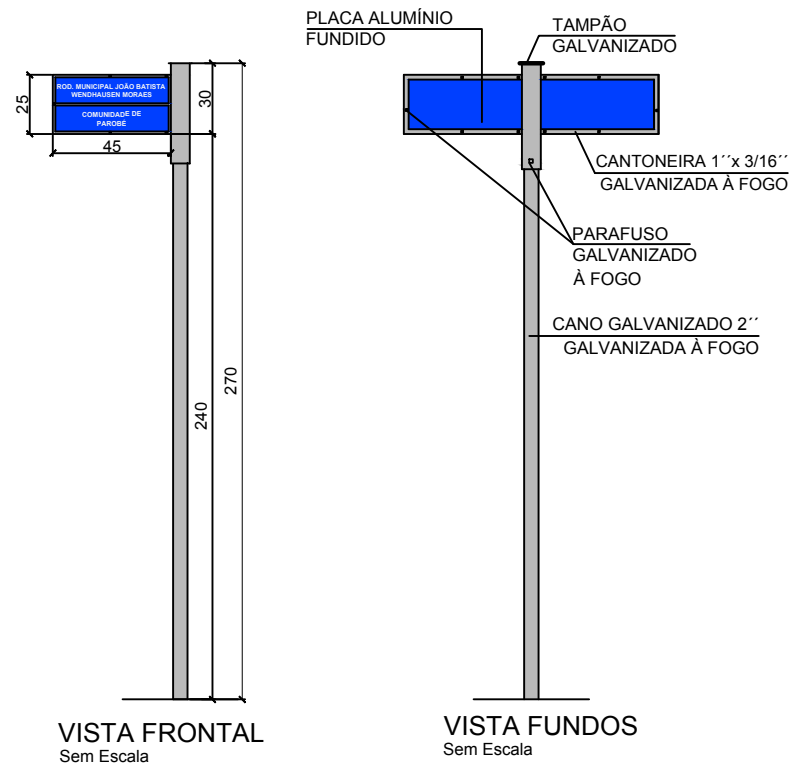


DETALHES PARA LOCAÇÃO DE PLACAS
SEM ESCALA



PLACAS DE SINALIZAÇÃO VIÁRIA				
MODELO DOS SINAIS	CÓDIGO	PINTURAS	DIMENSÕES	QUANT.
	R - 1	FUNDO VERMELHO LETRAS E ORLAS BRANCA	L = 0,33	04
	R - 19	FUNDO BRANCO, ORLA EXTERNA VERMELHA E LETRAS PRETAS	D = 0,50	02
	A - 22	FUNDO AMARELO, SÍMBOLO PRETO, ORLA EXTERNA PRETA	L = 0,60	01
		FUNDO AZUL E LETRAS BRANCAS	0,45 x 0,25	01

DETALHES PARA LOCAÇÃO DE PLACAS
SEM ESCALA



DETALHE FIXAÇÃO
Sem Escala

PLACAS DE IDENTIFICAÇÃO DE REGIÕES DE INTERESSE DE TRÁFEGO E LOGRADOUROS
- A parte de cima da placa deve indicar o nome da rua da cidade
- A parte de baixo o Bairro ou o CEP da rua.

Revisão nº	Descrição	Data

 ASSOCIAÇÃO DE MUNICÍPIOS DA REGIÃO DE LAGUNA REGISTRO CREA/SC 118778-1/2019	TÍTULO ASSOCIADO	RESP. PROJETO RENATO MENDONÇA TEIXEIRA Eng. Agrimensor - CREA/SC nº 090117-1
	MUNICÍPIO DE LAGUNA CNPJ/MF- 82.928.706/0001-82	CONTEÚDO DETALHES
TÍTULO PROJETO BÁSICO DE ENGENHARIA	ENDEREÇO DA OBRA ROD. MUN. JOÃO BATISTA WENDHAUSEN MORAES - PAROBÉ - LAGUNA/SC	NOME DO ARQUIVO PAV_Rod. Mun. João Batista W. M._19-05
ÁREA A PAVIMENTAR = 3.209,70 m² EXTENSÃO TOTAL = 532,38 m	DESENHO JONATHAN GRASEL WENSING	ESCALA INDICADA
	TICKET Nº 202042787	FOLHA 11