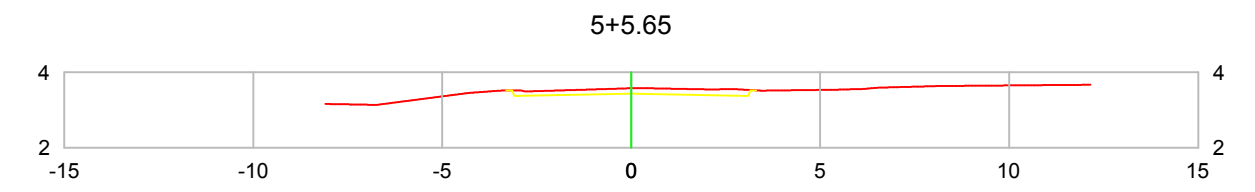
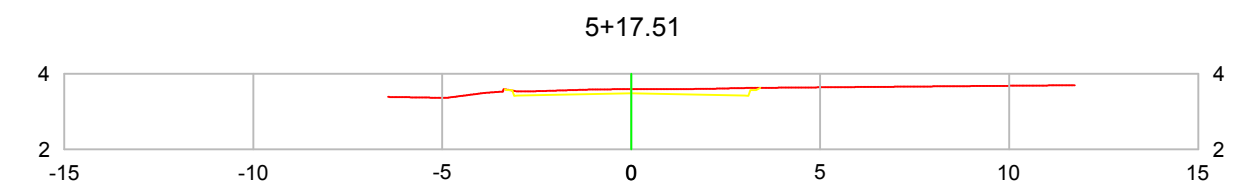
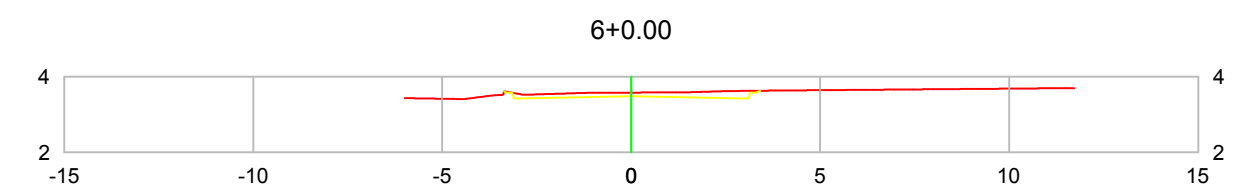
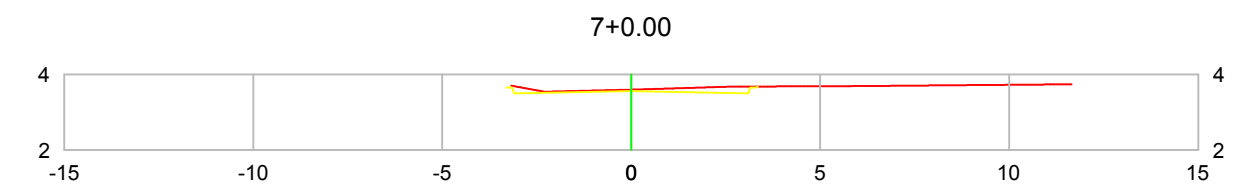


VOLUME TOTAL							
Estaca	Área de Corte (m²)	Área de Aterro (m²)	Volume de Corte (m³)	Volume de Aterro (m³)	Volum. Corte Acum. (m³)	Volum Aterro Acum. (m³)	Volume Líquido (m³)
0+0,00	1,71	11,30	0,00	0,00	0,00	0,00	0,00
1+0,00	2,46	0,04	41,66	113,45	41,66	113,45	-71,79
2+0,00	2,73	0,01	51,89	0,56	93,55	114,01	-20,46
3+0,00	3,01	0,01	57,43	0,17	150,98	114,18	36,80
4+0,00	3,26	0,00	62,68	0,05	213,66	114,23	99,43
4+13,80	3,07	0,00	43,67	0,00	257,33	114,23	143,10
5+0,00	3,23	0,00	19,54	0,00	276,86	114,23	162,63
5+5,65	3,40	0,00	18,73	0,00	295,59	114,23	181,37
5+17,51	3,37	0,00	40,11	0,00	335,70	114,23	221,48
6+0,00	3,30	0,00	8,31	0,00	344,01	114,23	229,79
7+0,00	2,94	0,00	62,44	0,00	406,45	114,23	292,22



Revisão nº	Descrição	Data

REPÚBLICA FEDERATIVA DO BRASIL
ESTADO DE SANTA CATARINA
MUNICÍPIO DE LAGUNA

TÍTULO ASSOCIADO

PROJETO BÁSICO DE ENGENHARIA

CONTEÚDO
SEÇÕES TRANSVERSAIS

VOLUME TOTAL DE CORTE = 1.911,57 m³
VOLUME TOTAL DE ATERRO = 116,70 m³

ENDEREÇO DA OBRA
ROD. MUN. JOÃO BATISTA WENDHAUSEN
MORAES - PAROBÉ - LAGUNA/SC

DESENHO
JONATHAN GRASEL WENSING

MUNICÍPIO DE LAGUNA
CNPJ/MF- 82.928.706/0001-82

NOME DO ARQUIVO
PAV_Rod. Mun. João Batista W. M._19-05

ART Nº

RESP. PROJETO

RENATO MENDONÇA TEIXEIRA
Eng. Agrimensor - CREA/SC nº 090117-1

DATA
MAIO / 2020

ESCALA
1 : 200

TICKET Nº
202042787

FOLHA
17/20