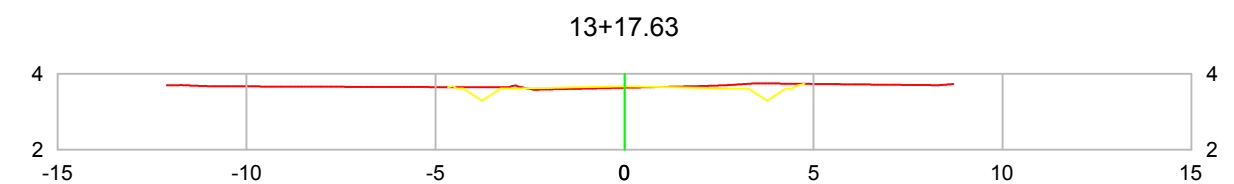
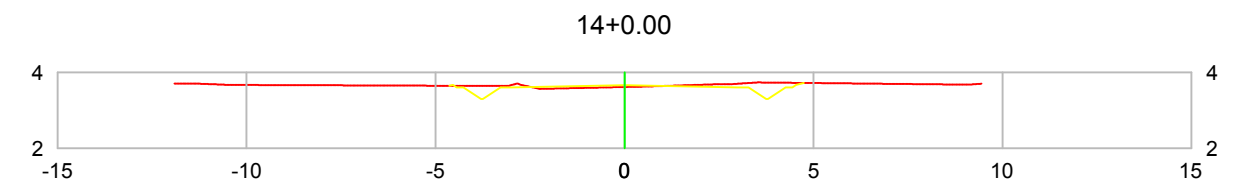
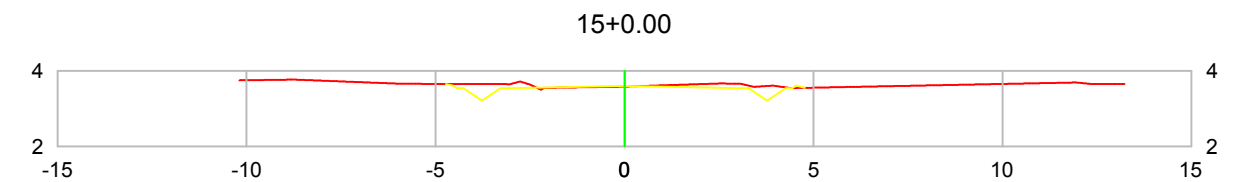
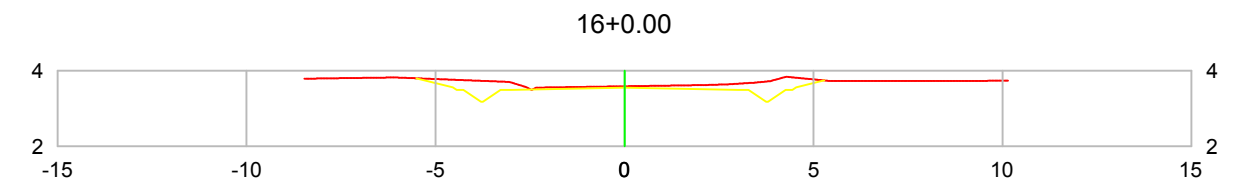


VOLUME TOTAL							
Estaca	Área de Corte (m²)	Área de Aterro (m²)	Volume de Corte (m³)	Volume de Aterro (m³)	Volum. Corte Acum. (m³)	Volum Aterro Acum. (m³)	Volume Líquido (m³)
8+0,00	2,77	0,01	57,15	0,13	463,60	114,36	349,24
9+0,00	2,45	0,00	52,22	0,14	515,82	114,50	401,33
10+0,00	3,06	0,00	55,05	0,04	570,88	114,53	456,34
11+0,00	2,78	0,00	58,42	0,02	629,29	114,56	514,74
12+0,00	2,91	0,00	56,99	0,00	686,28	114,56	571,73
12+0,52	2,92	0,00	1,53	0,00	687,81	114,56	573,26
12+19,08	3,02	0,00	55,16	0,00	742,98	114,56	628,42
13+0,00	4,13	0,00	3,30	0,00	746,28	114,56	631,72
13+17,63	3,35	0,00	65,81	0,00	812,09	114,56	697,53
14+0,00	3,33	0,00	7,94	0,00	820,03	114,56	705,47
15+0,00	3,65	0,01	69,84	0,10	889,86	114,65	775,21
16+0,00	4,92	0,00	85,75	0,10	975,62	114,75	860,86



Revisão nº	Descrição	Data

REPÚBLICA FEDERATIVA DO BRASIL  
ESTADO DE SANTA CATARINA  
MUNICÍPIO DE LAGUNA

TÍTULO ASSOCIADO

**PROJETO BÁSICO DE ENGENHARIA**

CONTEÚDO SEÇÕES TRANSVERSAIS

VOLUME TOTAL DE CORTE = 1.911,57 m³  
VOLUME TOTAL DE ATERRO = 116,70 m³

ENDEREÇO DA OBRA  
ROD. MUN. JOÃO BATISTA WENDHAUSEN  
MORAES - PAROBÉ - LAGUNA/SC

DESENHO  
JONATHAN GRASEL WENSING

MUNICÍPIO DE LAGUNA  
CNPJ/MF- 82.928.706/0001-82

NOME DO ARQUIVO  
PAV\_Rod. Mun. João Batista W. M.\_19-05

ART Nº

RESP. PROJETO

**RENATO MENDONÇA TEIXEIRA**  
Eng. Agrimensor - CREA/SC nº 090117-1

DATA  
MAIO / 2020

ESCALA  
1 : 200

TICKET Nº  
202042787

FOLHA