

**Orientações para requerimento de Autorização Ambiental (AuA) para instalação
ou regularização de**

TRAPICHES E SARILHOS COM ATÉ 40 M² E COM ESTRUTURA DE MADEIRA

**Este documento não substitui a observação dos itens da
Instrução Normativa FLAMA N° 03/2024!**

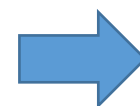
*Outras Estruturas de Apoio Náutico devem seguir rigorosamente o estabelecido na IN FLAMA N°
03/2024, inclusive seu Anexo IV.

Diretoria de Licenciamento Ambiental - DLA

Para a emissão da AuA, o requerente deverá apresentar os seguintes documentos:

1. **Requerimento**, conforme orientações no Anexo I;
2. Cópia de **documento de identificação** (CPF ou CNPJ);
3. Cópia atualizada da **matrícula do imóvel** ou documento equivalente emitido pela Secretaria de Patrimônio da União (SPU) quando o imóvel estiver localizado em terreno de marinha e acrescidos;
4. **Descrição da atividade com croqui** contendo metragens (largura e extensão);
5. **Imagem de satélite**;
6. **Fotografias** coloridas e atuais do local de intervenção;
7. **Coordenadas UTM** do local de intervenção.
8. Comprovante de taxas quitadas (após o protocolo do processo e a emissão do boleto pela Fundação);
9. Procuração (somente para o caso de pedido em nome de outra pessoa).

1. **Requerimento:** O modelo está no Anexo I da IN FLAMA 03/2024



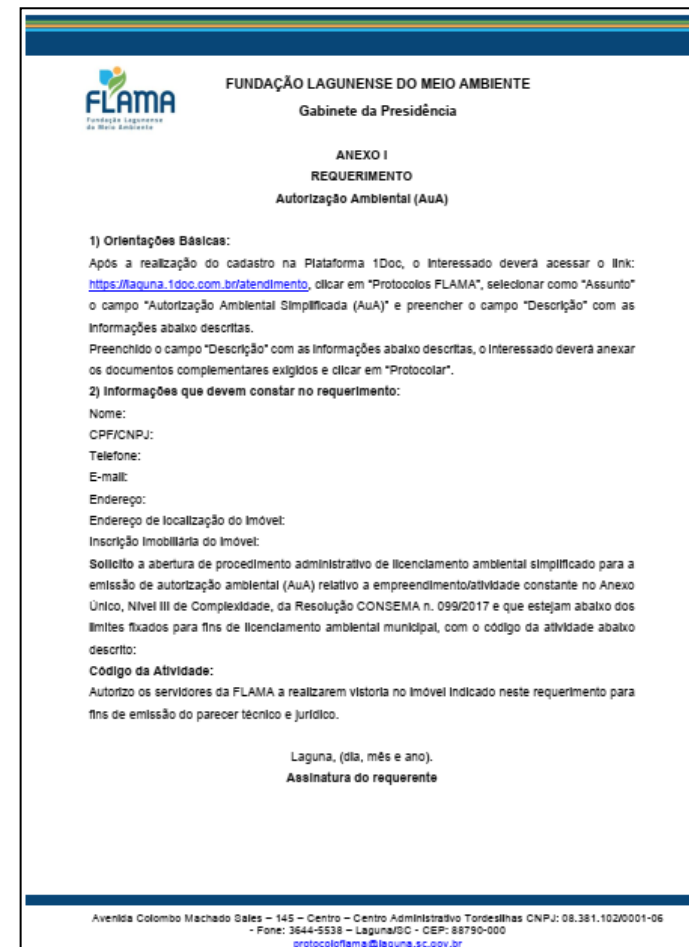
As informações são simples de preencher!



Nome:
CPF/CNPJ:
Telefone:
E-mail:
Endereço:
Endereço de localização do Imóvel:
Inscrição Imobiliária do Imóvel:

*Mas se precisar de
ajuda conte conosco:
(48) 3644-5538*

*Ah! O código da sua
atividade é:
33.13.19*



FUNDAÇÃO LAGUNENSE DO MEIO AMBIENTE
Gabinete da Presidência

ANEXO I
REQUERIMENTO
Autorização Ambiental (AuA)

1) **Orientações Básicas:**
Após a realização do cadastro na Plataforma 1Doc, o Interessado deverá acessar o link: <https://laguna.1doc.com.br/atendimento>, clicar em "Protocolos FLAMA", selecionar como "Assunto" o campo "Autorização Ambiental Simplificada (AuA)" e preencher o campo "Descrição" com as informações abaixo descritas.
Preenchido o campo "Descrição" com as informações abaixo descritas, o Interessado deverá anexar os documentos complementares exigidos e clicar em "Protocolar".

2) **Informações que devem constar no requerimento:**
Nome:
CPF/CNPJ:
Telefone:
E-mail:
Endereço:
Endereço de localização do Imóvel:
Inscrição Imobiliária do Imóvel:
Solicito a abertura de procedimento administrativo de licenciamento ambiental simplificado para a emissão de autorização ambiental (AuA) relativo a empreendimento/atividade constante no Anexo Único, Nível III de Complexidade, da Resolução CONSEMA n. 099/2017 e que estejam abaixo dos limites fixados para fins de licenciamento ambiental municipal, com o código da atividade abaixo descrito:
Código da Atividade:
Autorizo os servidores da FLAMA a realizarem vistoria no Imóvel Indicado neste requerimento para fins de emissão do parecer técnico e jurídico.

Laguna, (dia, mês e ano).
Assinatura do requerente

Avenida Colombo Machado Sales - 145 - Centro - Centro Administrativo Torresilhas CNPJ: 08.381.102/0001-06
Fone: 3644-5538 - Laguna/SC - CEP: 88790-000
protocoloflama@laguna.sc.gov.br

Diretoria de Licenciamento Ambiental - DLA

3. Cópia atualizada da **matrícula do imóvel ou documento equivalente emitido pela Secretaria de Patrimônio da União (SPU)** quando o imóvel estiver localizado em terreno de marinha e acrescidos:

Se o local da obra estiver em Terrenos de Marinha, deve-se buscar a documentação com a SPU:

<https://sistema.patrimoniodetodos.gov.br/#/>

Caso você seja um pescador cadastrado você pode solicitar apoio para obter esse documento com a **Secretaria de Pesca e Agricultura – SEPAGRI**, no 2º andar do Centro Administrativo Tordesilhas.

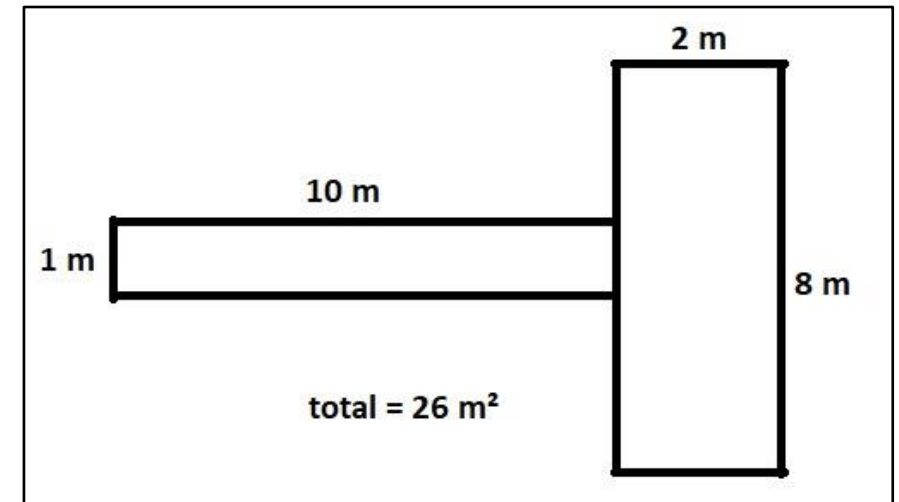

Se tiver dificuldade em obter esse documento, não se preocupe, nós podemos emitir sua autorização e condicionar a apresentação em um prazo durante a vigência da AuA.

4. Descrição da atividade com croqui contendo metragens (largura e extensão):

A descrição é simples e resumida, como por exemplo:

A atividade será a construção de um sarilho, com tábuas e mourões de madeira. A base da estrutura será de madeira fixada no fundo da lagoa com auxílio de buracos escavados manualmente. Para fixação das tábuas serão utilizados pregos. O sarilho terá um telhado com telhas tipo “eternit”.

*O **croqui** é um desenho simples da estrutura, em planta, com indicação das dimensões, como o exemplo:



5. Imagem de satélite:

A imagem de satélite normalmente é obtida pelo programa *Google Earth*



Dentro do programa:

- aproximar para o local aumentando o *zoom*
- adicionar marcador sobre o local da obra
- salvar imagem.

Esse é um modelo de imagem de satélite

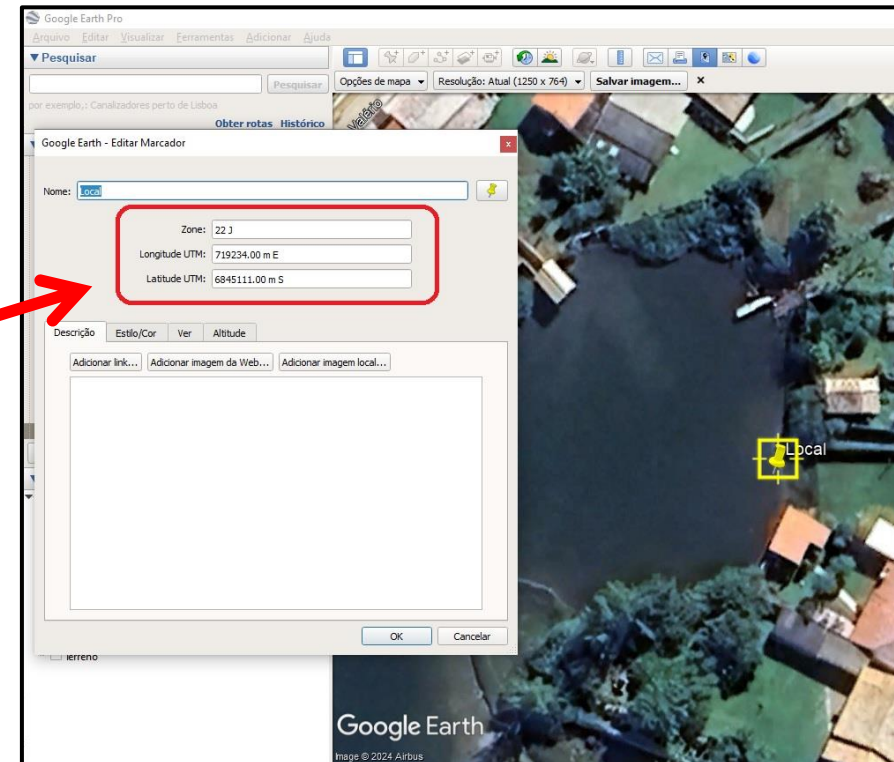


7. Coordenadas UTM do local de intervenção.

As coordenadas do local podem ser obtidas também pelo programa *Google Earth*

Dentro do programa:

- Abrir as propriedades do marcador no local;
- Na janela de edição de marcador constam as coordenadas do local de intervenção;
- Copiar essas coordenadas e apresentar.



Os demais itens (fotografias, procuração, comprovante de taxas quitadas) são simples de serem atendidos, mas qualquer dúvida entre em contato!

Toda documentação deve ser anexada ao novo **Protocolo FLAMA**, no sistema **1Doc**

<https://laguna.1doc.com.br/>



Diretoria de Licenciamento Ambiental – DLA