



## **PROJETO EXECUTIVO DE ENGENHARIA**

**PROJETO DE TERRAPLENAGEM  
ROD. MUNICIPAL JOÃO B. WENDHAUSEN, TRECHO  
05 - PAROBÉ, LAGUNA/SC**

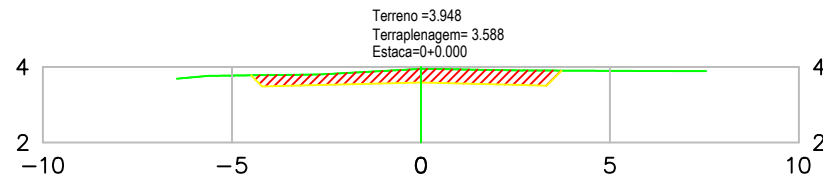


TABELA DE VOLUME TOTAL	
ÁREA CORTE (m <sup>2</sup> )	2.67
ÁREA ATERRO (m <sup>2</sup> )	0.00
VOLUME CORTE (m <sup>3</sup> )	0.00
VOLUME ATERRO (m <sup>3</sup> )	0.00
ACUMULADO CORTE (m <sup>3</sup> )	0.00
ACUMULADO ATERRO (m <sup>3</sup> )	0.00
VOLUME TOTAL (m <sup>3</sup> )	0.00

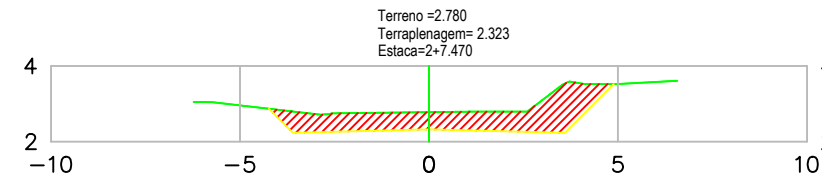


TABELA DE VOLUME TOTAL	
ÁREA CORTE (m <sup>2</sup> )	4.99
ÁREA ATERRO (m <sup>2</sup> )	0.00
VOLUME CORTE (m <sup>3</sup> )	35.60
VOLUME ATERRO (m <sup>3</sup> )	0.00
ACUMULADO CORTE (m <sup>3</sup> )	179.43
ACUMULADO ATERRO (m <sup>3</sup> )	0.00
VOLUME TOTAL (m <sup>3</sup> )	179.43

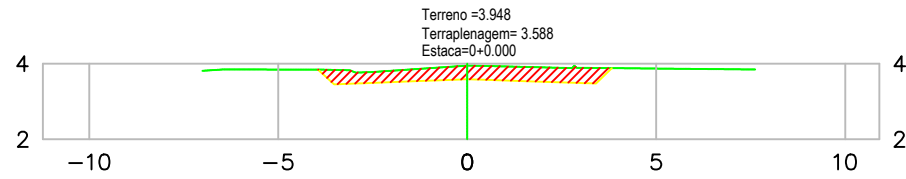


TABELA DE VOLUME TOTAL	
ÁREA CORTE (m <sup>2</sup> )	2.61
ÁREA ATERRO (m <sup>2</sup> )	0.00
VOLUME CORTE (m <sup>3</sup> )	0.00
VOLUME ATERRO (m <sup>3</sup> )	0.00
ACUMULADO CORTE (m <sup>3</sup> )	0.00
ACUMULADO ATERRO (m <sup>3</sup> )	0.00
VOLUME TOTAL (m <sup>3</sup> )	0.00

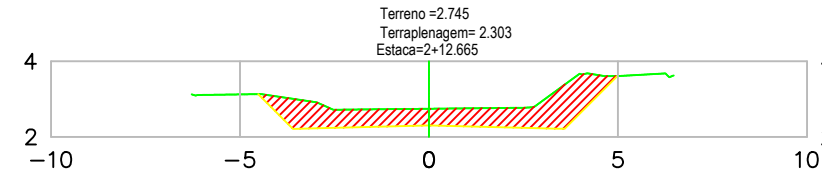


TABELA DE VOLUME TOTAL	
ÁREA CORTE (m <sup>2</sup> )	5.30
ÁREA ATERRO (m <sup>2</sup> )	0.00
VOLUME CORTE (m <sup>3</sup> )	27.09
VOLUME ATERRO (m <sup>3</sup> )	0.00
ACUMULADO CORTE (m <sup>3</sup> )	206.52
ACUMULADO ATERRO (m <sup>3</sup> )	0.00
VOLUME TOTAL (m <sup>3</sup> )	206.52

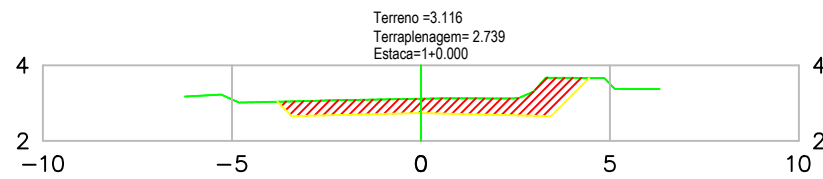


TABELA DE VOLUME TOTAL	
ÁREA CORTE (m <sup>2</sup> )	3.61
ÁREA ATERRO (m <sup>2</sup> )	0.00
VOLUME CORTE (m <sup>3</sup> )	62.25
VOLUME ATERRO (m <sup>3</sup> )	0.00
ACUMULADO CORTE (m <sup>3</sup> )	62.25
ACUMULADO ATERRO (m <sup>3</sup> )	0.00
VOLUME TOTAL (m <sup>3</sup> )	62.25

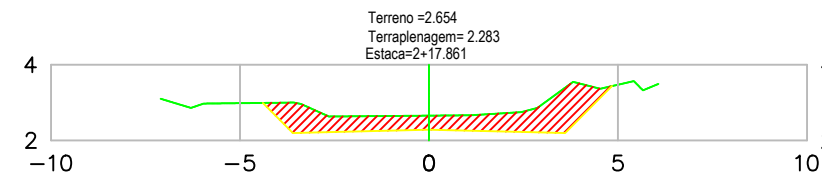


TABELA DE VOLUME TOTAL	
ÁREA CORTE (m <sup>2</sup> )	4.72
ÁREA ATERRO (m <sup>2</sup> )	0.00
VOLUME CORTE (m <sup>3</sup> )	26.32
VOLUME ATERRO (m <sup>3</sup> )	0.00
ACUMULADO CORTE (m <sup>3</sup> )	232.84
ACUMULADO ATERRO (m <sup>3</sup> )	0.00
VOLUME TOTAL (m <sup>3</sup> )	232.84

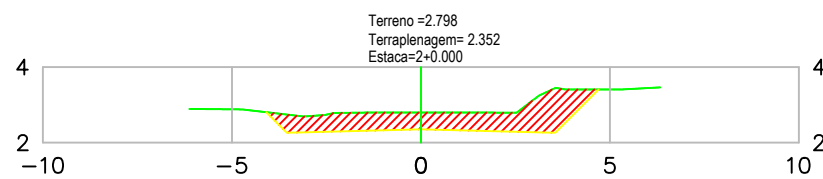


TABELA DE VOLUME TOTAL	
ÁREA CORTE (m <sup>2</sup> )	4.54
ÁREA ATERRO (m <sup>2</sup> )	0.00
VOLUME CORTE (m <sup>3</sup> )	81.58
VOLUME ATERRO (m <sup>3</sup> )	0.00
ACUMULADO CORTE (m <sup>3</sup> )	143.83
ACUMULADO ATERRO (m <sup>3</sup> )	0.00
VOLUME TOTAL (m <sup>3</sup> )	143.83

**LEGENDA EM PERFIL**

- PERFIL NATURAL
- GREIDE DE PAVIMENTAÇÃO
- ÁREA DE CORTE

<p>ASSOCIAÇÃO DE MUNICÍPIOS DA REGIÃO DE LAGUNA RUA CHAPECÓ, 1167 FLS. 100 CENTRO C.A. 33888-9</p>	<p>REPÚBLICA FEDERATIVA DO BRASIL ESTADO DE SANTA CATARINA MUNICÍPIO DE LAGUNA</p>	<p>TÍTULO ASSOCIADO</p> <p><b>PROJETO BÁSICO DE ENGENHARIA</b></p> <p>CONTEÚDO PROJETO DE TERRAPLENAGEM SEÇÕES TRANSVERSAIS E TABELA DE VOLUME</p> <p>VOLUME DE CORTE = 599,09m<sup>3</sup> VOLUME DE ATERRO = 0,00m<sup>3</sup></p> <p>MUNICÍPIO DE LAGUNA CNPJ/MF - 82.928.706/0001-82</p> <p>ENDEREÇO DA OBRA RODOVIA JOÃO BATISTA WENDHAUSEN - TRECHO 05 - PAROBÉ, LAGUNA/SC</p> <p>DESENHO MICAELLA RODEN ALBERTON</p>	<p>RESP. PROJETO</p> <p><b>RENATO MENDONÇA TEIXEIRA</b> Engenheiro Agrimensor - CREA/SC nº 090117-1</p> <p>DATA MARÇO / 2024</p> <p>ESCALA INDICADA</p> <p>TICKET Nº 202458709</p> <p>FOLHA 01<sub>03</sub></p>
--	--	---	---

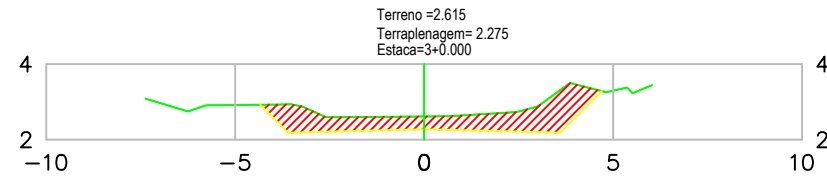


TABELA DE VOLUME TOTAL	
ÁREA CORTE (m²)	4.44
ÁREA ATERRO (m²)	0.00
VOLUME CORTE (m³)	9.80
VOLUME ATERRO (m³)	0.00
ACUMULADO CORTE (m³)	242.63
ACUMULADO ATERRO (m³)	0.00
VOLUME TOTAL (m³)	242.63

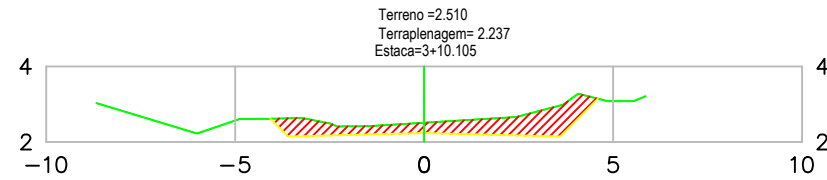


TABELA DE VOLUME TOTAL	
ÁREA CORTE (m²)	3.38
ÁREA ATERRO (m²)	0.00
VOLUME CORTE (m³)	39.51
VOLUME ATERRO (m³)	0.00
ACUMULADO CORTE (m³)	282.14
ACUMULADO ATERRO (m³)	0.00
VOLUME TOTAL (m³)	282.14

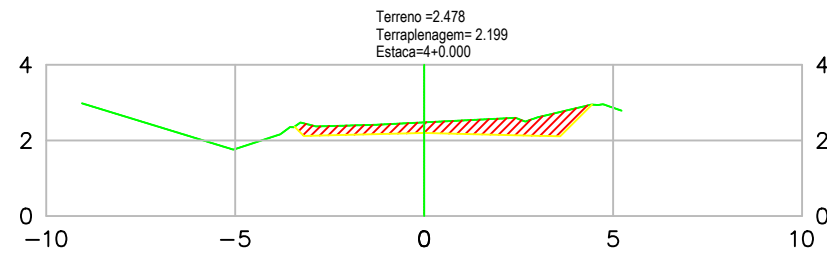


TABELA DE VOLUME TOTAL	
ÁREA CORTE (m²)	2.61
ÁREA ATERRO (m²)	0.00
VOLUME CORTE (m³)	30.12
VOLUME ATERRO (m³)	0.00
ACUMULADO CORTE (m³)	312.26
ACUMULADO ATERRO (m³)	0.00
VOLUME TOTAL (m³)	312.26

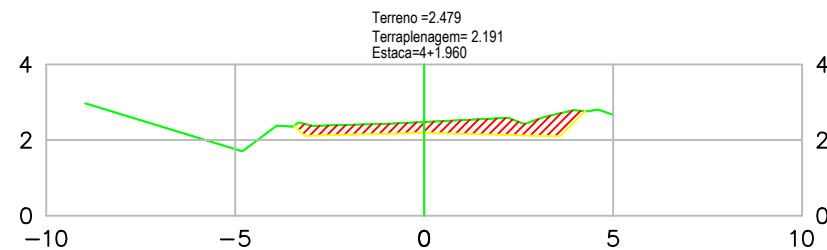


TABELA DE VOLUME TOTAL	
ÁREA CORTE (m²)	2.55
ÁREA ATERRO (m²)	0.00
VOLUME CORTE (m³)	5.13
VOLUME ATERRO (m³)	0.00
ACUMULADO CORTE (m³)	317.39
ACUMULADO ATERRO (m³)	0.00
VOLUME TOTAL (m³)	317.39

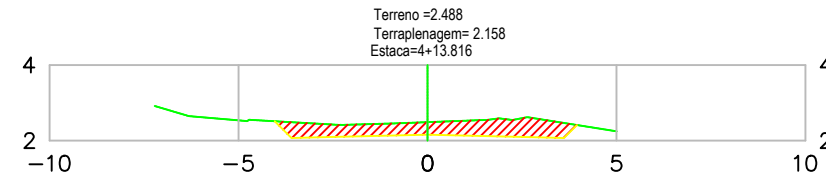


TABELA DE VOLUME TOTAL	
ÁREA CORTE (m²)	2.91
ÁREA ATERRO (m²)	0.00
VOLUME CORTE (m³)	32.63
VOLUME ATERRO (m³)	0.00
ACUMULADO CORTE (m³)	350.02
ACUMULADO ATERRO (m³)	0.00
VOLUME TOTAL (m³)	350.02

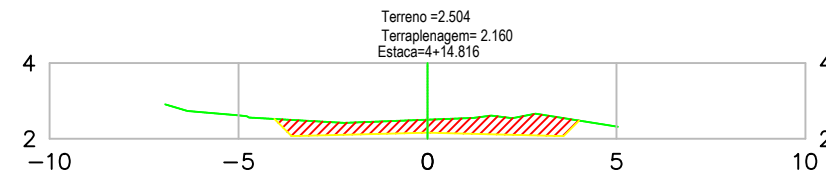


TABELA DE VOLUME TOTAL	
ÁREA CORTE (m²)	3.08
ÁREA ATERRO (m²)	0.00
VOLUME CORTE (m³)	3.00
VOLUME ATERRO (m³)	0.00
ACUMULADO CORTE (m³)	353.02
ACUMULADO ATERRO (m³)	0.00
VOLUME TOTAL (m³)	353.02

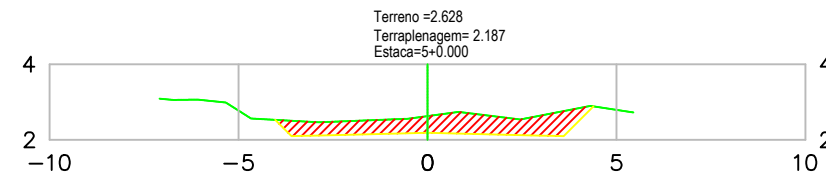


TABELA DE VOLUME TOTAL	
ÁREA CORTE (m²)	3.54
ÁREA ATERRO (m²)	0.00
VOLUME CORTE (m³)	17.27
VOLUME ATERRO (m³)	0.00
ACUMULADO CORTE (m³)	370.29
ACUMULADO ATERRO (m³)	0.00
VOLUME TOTAL (m³)	370.29

**LEGENDA EM PERFIL**

- PERFIL NATURAL
- GREIDE DE PAVIMENTAÇÃO
- ÁREA DE CORTE

<p>ASSOCIAÇÃO DE ENGENHEIROS DA REGIÃO DE LAGUNA REGISTRO CREA-SC 116718-1/2018 - RUI FERREIRO GALI 32888-8</p>	<p>TÍTULO ASSOCIADO</p> <p><b>PROJETO BÁSICO DE ENGENHARIA</b></p> <p>CONTEÚDO PROJETO DE TERRAPLENAGEM SEÇÕES TRANSVERSAIS E TABELA DE VOLUME</p> <p>VOLUME DE CORTE = 599,09m³ VOLUME DE ATERRO = 0,00m³</p> <p>MUNICÍPIO DE LAGUNA CNPJ/MF - 82.928.706/0001-82</p>	<p>RESP. PROJETO</p> <p><b>RENATO MENDONÇA TEIXEIRA</b> Engenheiro Agrimensor - CREA/SC nº 090117-1</p> <p>DATA TICKET Nº</p> <p><b>MARÇO / 2024</b>      <b>202458709</b></p> <p>ESCALA FOLHA</p> <p><b>INDICADA</b>      <b>02<sub>03</sub></b></p>
<p>REPUBLICA FEDERATIVA DO BRASIL ESTADO DE SANTA CATARINA MUNICÍPIO DE LAGUNA</p>	<p>ENDEREÇO DA OBRA</p> <p><b>RODOVIA JOÃO BATISTA WENDHAUSEN - TRECHO 05 - PAROBÉ, LAGUNA/SC</b></p> <p>DESENHO</p> <p><b>MICAELLA RODEN ALBERTON</b></p>	<p>NOME DO ARQUIVO</p> <p><b>PROJ_Rod. João B. Wendhausen-Parobe Trecho 05_REV01</b></p> <p>ART Nº</p>

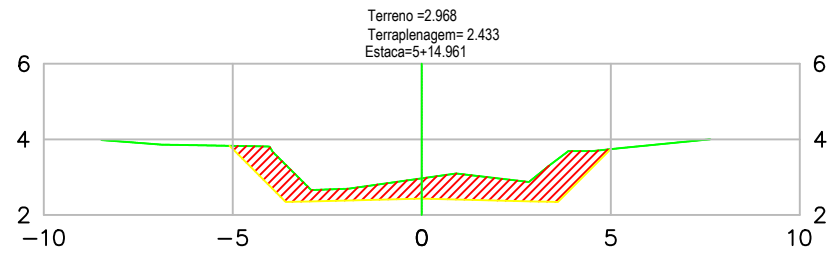


TABELA DE VOLUME TOTAL	
ÁREA CORTE (m²)	5.76
ÁREA ATERRO (m²)	0.00
VOLUME CORTE (m³)	69.93
VOLUME ATERRO (m³)	0.00
ACUMULADO CORTE (m³)	440.23
ACUMULADO ATERRO (m³)	0.00
VOLUME TOTAL (m³)	440.23

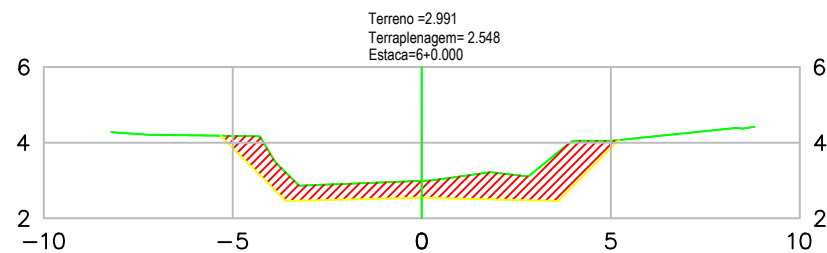


TABELA DE VOLUME TOTAL	
ÁREA CORTE (m²)	6.34
ÁREA ATERRO (m²)	0.00
VOLUME CORTE (m³)	30.62
VOLUME ATERRO (m³)	0.00
ACUMULADO CORTE (m³)	470.85
ACUMULADO ATERRO (m³)	0.00
VOLUME TOTAL (m³)	470.85

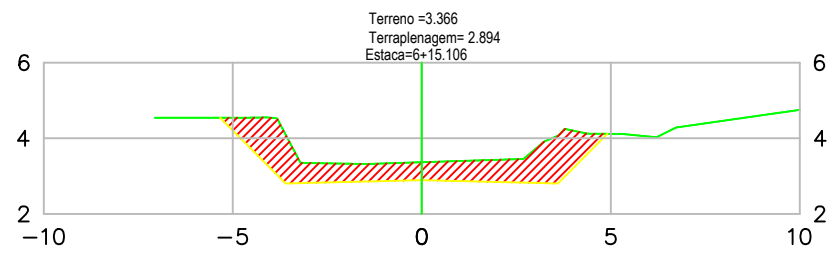


TABELA DE VOLUME TOTAL	
ÁREA CORTE (m²)	6.66
ÁREA ATERRO (m²)	0.00
VOLUME CORTE (m³)	98.33
VOLUME ATERRO (m³)	0.00
ACUMULADO CORTE (m³)	569,18
ACUMULADO ATERRO (m³)	0.00
VOLUME TOTAL (m³)	569,18

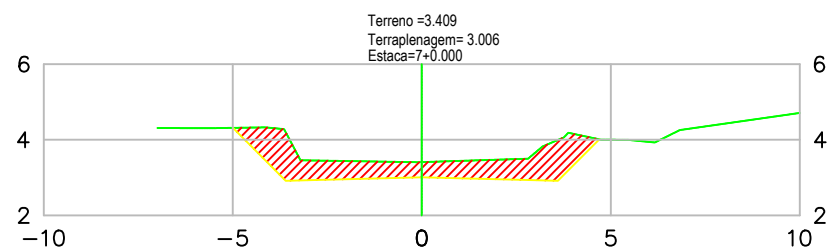


TABELA DE VOLUME TOTAL	
ÁREA CORTE (m²)	5.55
ÁREA ATERRO (m²)	0.00
VOLUME CORTE (m³)	29.88
VOLUME ATERRO (m³)	0.00
ACUMULADO CORTE (m³)	599,06
ACUMULADO ATERRO (m³)	0.00
VOLUME TOTAL (m³)	599,06

LEGENDA EM PERFIL

- PERFIL NATURAL
- GREIDE DE PAVIMENTAÇÃO
- ÁREA DE CORTE

AMUREL  
ASSOCIAÇÃO DE MUNICÍPIOS DA REGIÃO DE LAGUNA  
R. CHAPECÓ, 1167 - FLS. 103 - CENTRO - CAI 13188-9  
1970-2020  
50 ANOS

REPÚBLICA FEDERATIVA DO BRASIL  
ESTADO DE SANTA CATARINA  
MUNICÍPIO DE LAGUNA

TÍTULO ASSOCIADO

**PROJETO BÁSICO DE ENGENHARIA**

CONTEÚDO  
PROJETO DE TERRAPLENAGEM  
SEÇÕES TRANSVERSAIS E TABELA DE VOLUME

VOLUME DE CORTE = 599,06m³  
VOLUME DE ATERRO = 0,00m³

MUNICÍPIO DE LAGUNA  
CNPJ/MF - 82.928.706/0001-82

ENDEREÇO DA OBRA  
RODOVIA JOÃO BATISTA WENDHAUSEN - TRECHO 05 - PAROBÉ, LAGUNA/SC

DESENHO  
MICAELLA RODEN ALBERTON

RESP. PROJETO

RENATO MENDONÇA TEIXEIRA  
Engenheiro Agrimensor - CREA/SC nº 090117-1

DATA  
MARÇO / 2024

ESCALA  
INDICADA

TICKET Nº  
202458709

FOLHA  
03<sub>03</sub>