










LEGENDA

-  Fechamento de Via
-  Estrada Geral do Farol (Mão Dupla)
-  R. Estrela do Mar
-  R. Estrela do Mar (Sentido ↓)
-  R. Sem Denominação (Sentido ↑)
-  Palco Coberto
-  Ambulância
-  Banheiros Químicos: - Masculino e Feminino: 1,20 x 1,20 m / - PNE: 1,50 x 1,50 m
-  Fechamento com Gradil



02 - BANHEIRO QUÍMICO (REFERÊNCIA)
Sem Escala



03 - GRADIL (REFERÊNCIA)
Sem Escala

Microsoft Corporation © 2025 Maxar ©CNES (2025) Distribution Airbus DS © 2025 TMAP MOBILITY Earthstar Geographics SIO

01 - CROQUI DO FAROL DE SANTA MARTA
Sem Escala